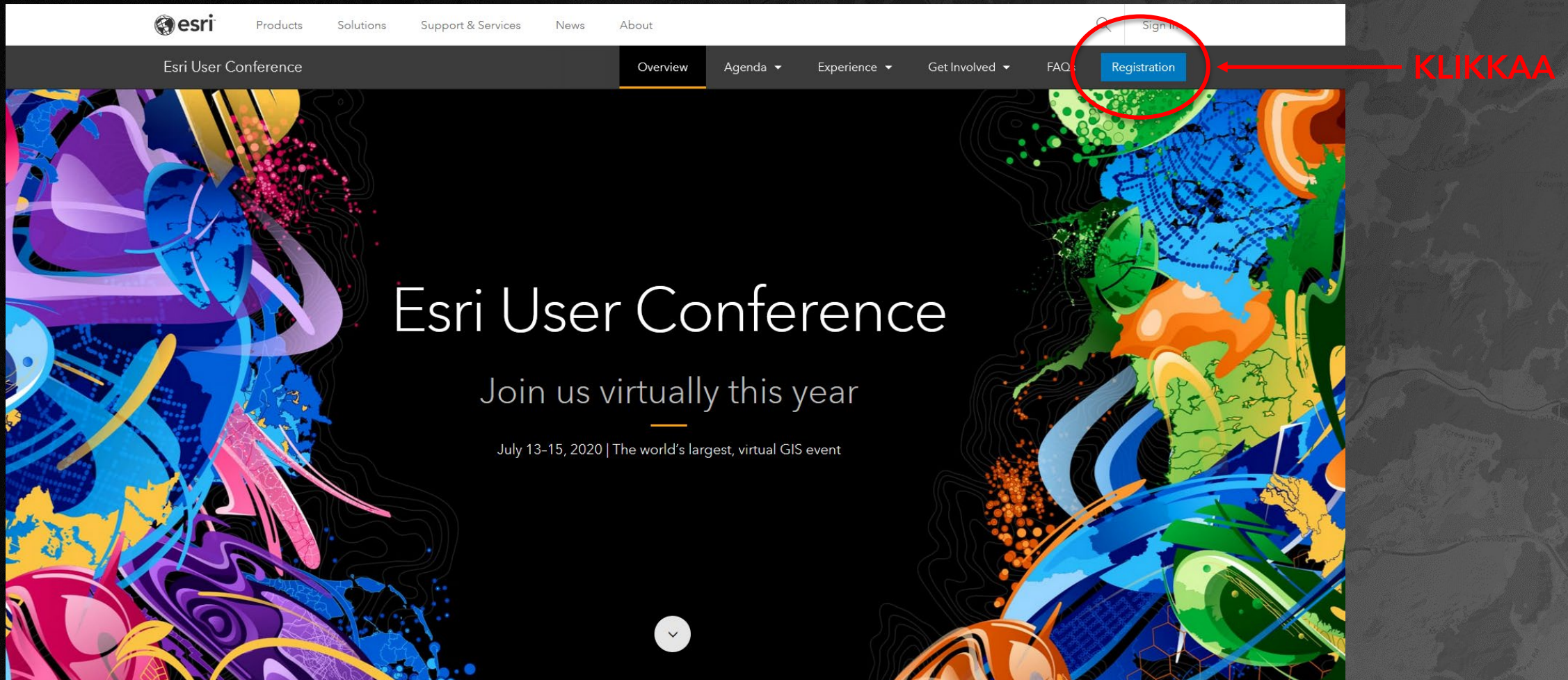


Esri UC 2020

Näin rekisteröidyt virtuaaliseen
Esriin käyttäjäkonferenssiin

1. Siirry osoitteeseen <https://www.esri.com/en-us/about/events/uc/overview> (tai [esri.com/uc](https://www.esri.com/uc)) ja klikkaa Registration-painiketta



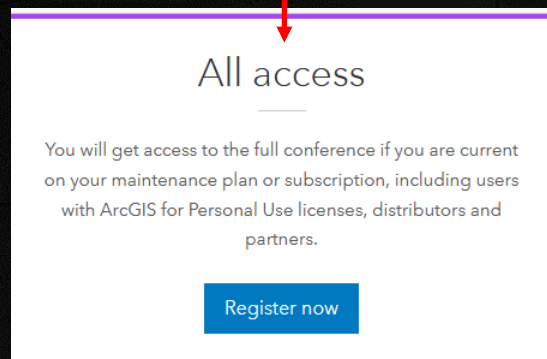
The screenshot shows the Esri User Conference website. The top navigation bar includes the Esri logo and links for Products, Solutions, Support & Services, News, and About. A search bar and a 'Sign In' link are also present. Below the navigation bar, the 'Esri User Conference' section is active, with a sub-menu containing 'Overview', 'Agenda', 'Experience', 'Get Involved', 'FAQ', and 'Registration'. The 'Registration' button is highlighted with a red circle and a red arrow pointing to it, with the word 'KLIKKAA' (Click) written in red next to the arrow. The main content area features a colorful, abstract graphic of a globe and data points, with the text 'Esri User Conference' and 'Join us virtually this year' prominently displayed. Below this, it states 'July 13-15, 2020 | The world's largest, virtual GIS event'. A small white circle with a downward arrow is located at the bottom center of the main content area.

2. Sivulle aukeaa tietoa rekisteröitymisvaihtoehdoista. Katso, mihin voit osallistua, ja klikkaa Register now -painiketta.

➤ Kolme vaihtoehtoa rekisteröityä ja osallistua konferenssiin:

Koko konferenssin tarjonta (*All access*)

- Edellytyksenä Esrin asiakkuus ja voimassa oleva ylläpitosopimus tai *subscription*-tilaus.
- Ei rajoituksia osallistujamäärän suhteen.
- Vaatii rekisteröitymisen.



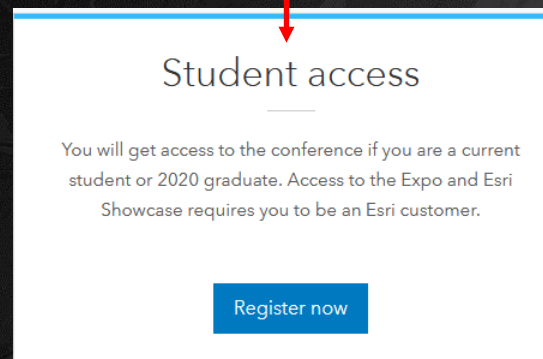
All access

You will get access to the full conference if you are current on your maintenance plan or subscription, including users with ArcGIS for Personal Use licenses, distributors and partners.

Register now

Opiskelijalippu (*Student access*)

- Oppilaitoksessa kirjoilla olevat tai tänä vuonna valmistuneet opiskelijat.
- Koko konferenssin tarjonta paitsi Expo ja Esri Showcase.
- Vaatii rekisteröitymisen.



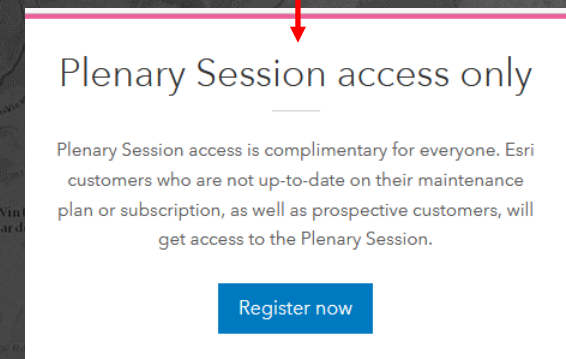
Student access

You will get access to the conference if you are a current student or 2020 graduate. Access to the Expo and Esri Showcase requires you to be an Esri customer.

Register now

Vain Plenary-osuudet (*Plenary Session access only*)

- Avoin kaikille (mukaan lukien asiakkaat, joilla ei ole voimassa olevaa ylläpitosopimusta tai *subscription*-tilausta).
- Ei vaadi rekisteröitymistä, mutta voit tilata muistutuksen sähköpostiisi.



Plenary Session access only

Plenary Session access is complimentary for everyone. Esri customers who are not up-to-date on their maintenance plan or subscription, as well as prospective customers, will get access to the Plenary Session.

Register now

3. Jos valitset: Vain Plenary-osuudet (*Plenary Session access only*)

Plenary Session access only

Plenary Session access is complimentary for everyone. Esri customers who are not up-to-date on their maintenance plan or subscription, as well as prospective customers, will get access to the Plenary Session.

Register now

- Tämä osallistumisvaihtoehto ei edellytä rekisteröitymistä konferenssiin.
- Voit tilata sähköpostiisi muistutuksen konferenssin alkamisesta täyttämällä lomakkeen.
- Täytä lomakkeessa pyydetyt tiedot, hyväksy sähköpostien vastaanottaminen täppämällä ruksi ruutuun ja lähetä lomake Submit-painikkeesta.
- Pääset katsomaan Plenary-osuudet myöhemmin lähetettävien ohjeiden mukaisesti.

Watch the 2020 Esri User Conference live

Want a front-row seat to the next big thing in GIS?

The virtual Esri User Conference (Esri UC) experience begins at the Plenary Session. Join us online July 13, 14, and 15 at 10:00 a.m. to see our users, Esri staff, and special guests share their powerful stories on how GIS is making a difference in the world. See demonstrations of the latest technology and capabilities in ArcGIS that will empower you to take your work to the next level.

Get an email reminder

Sign up and we'll send you an email reminder the morning of the Plenary Sessions.

First Name

Last Name

Email

Company

Industry

Job Title (optional)

Country / Region

Finland

I acknowledge that I am opting in to receive communications from Esri on topics such as news, resources, products, and events.

By submitting this form, you confirm that you have read and agree to Esri's [Privacy Statements](#).

Submit

3. Jos valitset: Koko konferenssin tarjonta (*All access*) tai opiskelijalippu (*Student access*)

- Kirjautu sisään Esri Account -tunnuksillasi.
- Jos sinulla ei ole tunnuksia, voit luoda itsellesi sellaiset.
- Tarkemmat ohjeet seuraavalla sivulla.

All access

You will get access to the full conference if you are current on your maintenance plan or subscription, including users with ArcGIS for Personal Use licenses, distributors and partners.

[Register now](#)

esri My UC

Select User Account

Please [sign in](#) with your account. ← **KLIKKAA**

FAQ Email Us Call Us

Student access

You will get access to the conference if you are a current student or 2020 graduate. Access to the Expo and Esri Showcase requires you to be an Esri customer.

[Register now](#)

2020 Esri User Conference - Virtual Registration

Each attendee will need to have their own Esri Account.

Already have an account? [Sign in](#) ← **KLIKKAA**

No account? [Create a public account](#)

After you create a public account, an activation email will be sent to you with a link to activate.

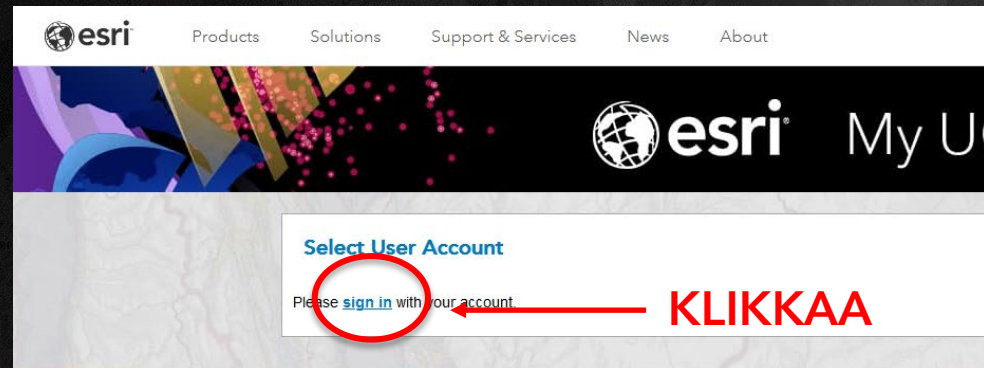
Go to your **My Esri** to complete following fields under **Edit Contact Information**.

- Phone Number
- Organization Name
- Street Address
- City
- Country/Region
- State/Province
- Postal Code

Once your account is created, then you can return to the registration form to sign in and complete registration.

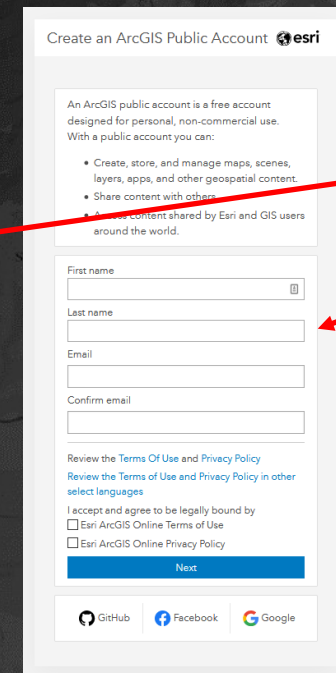
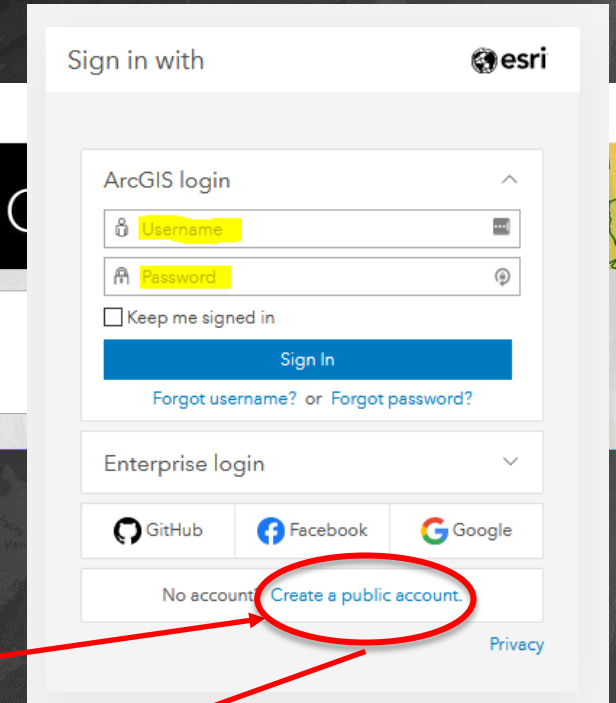
4. Kirjaudu sisään Esri Account -tunnuksillasi tai luo tunnukset

- Klikkaa *Sign in* -linkkiä, niin pääset kirjautumaan sisään Esri Account/ArcGIS-tunnuksillasi (*Username ja Password*).



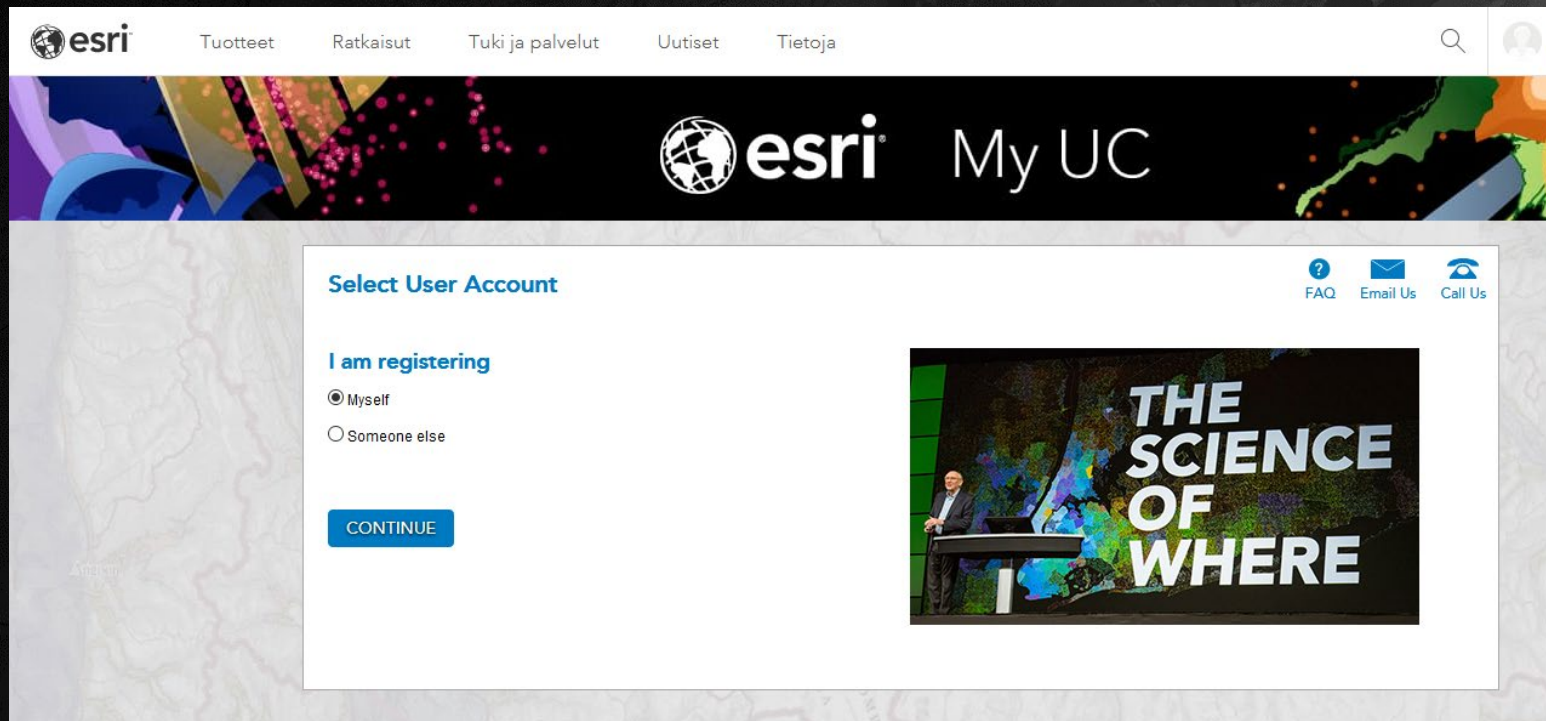
- Jos sinulla ei ole Esri Account -tunnuksia, pääset luomaan itsellesi sellaiset klikkaamalla *Sign in* -linkkiä.

- Klikkaa aukeavasta ikkunasta *Create a public account* -linkkiä ja luo itsellesi tunnukset seuraamalla ohjeita. Tarvittaessa saat pyynnön täydentää tietojasi MyEsri-palvelussa; klikkaa sen linkkiä ja täytä kaikki kentät. Tämän jälkeen voit palata jatkamaan rekisteröitymistä (ks. vaihe 1: *Register*).

A screenshot of the 'Create an ArcGIS Public Account' form. The 'Create a public account' button is circled in red. Red arrows point from this button to the form fields: 'First name', 'Last name', 'Email', and 'Confirm email'. The form also includes a 'Next' button and social media login options for GitHub, Facebook, and Google.A screenshot of the 'Sign in with' dialog box. The 'Create a public account' button is circled in red. The dialog box includes fields for 'Username' and 'Password', a 'Keep me signed in' checkbox, a 'Sign In' button, and links for 'Forgot username?' and 'Forgot password?'. It also features social media login options for GitHub, Facebook, and Google, and a 'Privacy' link.

5. Kirjautuminen tehty: Voit rekisteröidä itsesi tai toisen henkilön.

- Jos rekisteröit toisen henkilön tämän puolesta, tarvitset ko. henkilön Esri Account -tunnukset.
- Suosittelemme, että jokainen rekisteröityy itse.



esri Tuotteet Ratkaisut Tuki ja palvelut Uutiset Tietoja

esri My UC

Select User Account

FAQ Email Us Call Us

I am registering

Myself

Someone else

CONTINUE

THE SCIENCE OF WHERE

Huom! Mahdollinen virheilmoitus - ohjeet ArcGIS-pääkäyttäjälle

- Jos saat tässä tai muussa kohtaa rekisteröitymistä virheilmoituksen, jonka mukaan ilmoittautumisesi ei ole sallittu, toimi näin:
 - Tarkista organisaatiosi ArcGIS-pääkäyttäjältä, että käyttämäsi Esri Account –tunnukset sekä organisaatiosi Esri-asiakasnumero ovat oikein ja organisaatiollasi on voimassa oleva ylläpitosopimus tai subscription-tilaus.
 - Jos edellä mainitut tiedot ovat oikein ja virheilmoitus toistuu, tulee organisaatiosi ArcGIS-pääkäyttäjän tarkistaa MyEsri-palvelusta, että sinulle on määritetty osallistumiseen tarvittava oikeus. Tämä tapahtuu seuraavasti:
 - Pääkäyttäjä kirjautuu MyEsri-palveluun > Omat organisaatiot > Käyttäjät > Käyttäjien hallinta (tai suora linkki: <https://my.esri.com/#/permissions/users>)
 - Käyttäjärivin kynäkuvakkeen kautta avautuvasta lomakkeesta annetaan käyttäjälle oikeus osallistua tapahtumiin (Perform Event Tasks -kenttä).

6. Syötä asiakastiedot

- Syötä etu- ja sukunimesi.
- Lisäksi sinun tulee syöttää organisaatiosi Esri-asiakasnumero (*Esri Cust. #* tai *End user #*) voidaksesi osallistua konferenssin koko tarjontaan (opiskelija ei tarvitse asiakasnumeroa). Järjestelmä saattaa antaa numeron valmiiksi, tai joudut syöttämään sen käsin. Voit tarvittaessa kysyä Esri-asiakasnumeroa organisaatiosi ArcGIS-pääkäyttäjältä tai Esri Finlandista osoitteella info@esri.fi.

esri My UC

1. Choose Events 2. Select Rate 3. Enter Personal Info 4. Review and Pay

FAQ Email Us Call Us

Customer Information

First Name [REDACTED]

Last Name [REDACTED]

Customer No. [REDACTED]

TÄYTÄ TIEDOT

NEXT »

7. Osallistumisvaihtoehdot ja postconference-seminaarit

- Järjestelmä näyttää sinulle eri osallistumisvaihtoehtoja riippuen siitä, mihin kokonaisuuteen olet osallistumassa. Järjestelmään tehdään jatkuvasti hienosäätöä, joten näkemäsi näkymä saattaa olla erilainen kuin alla. Valitse vaihtoehdoista sinulle oikea.
- Huomioithan, että valitessasi vaihtoehdon *Student* Esri todennäköisesti pyytää sinua toimittamaan heille jonkin todistuksen siitä, että olet kirjoilla oppilaitoksessasi tai valmistunut tämän kevään aikana (esim. valokuva opiskelijakortista/opintotodistuksesta, jossa validi päivämäärä).

The image shows a registration interface with four steps: 1. Choose Events, 2. Select Rate, 3. Enter Personal Info, and 4. Review and Pay. The 'Select Rate' step is active, displaying 'User Conference Rates' with three options, each priced at \$0.00. A 'NEXT »' button is visible. A detailed view of the 'Virtual UC Student' option is shown to the right, with red arrows pointing from the main list to this detailed view.

Option	Price
<input type="radio"/> Virtual UC Full-Conference	\$0.00
<input type="radio"/> Virtual UC Plenary Only	\$0.00
<input type="radio"/> Virtual UC Student	\$0.00

<input checked="" type="radio"/> Virtual UC Full-Conference	\$0.00
This is a full-conference virtual registration available to Esri users who currently have a maintenance plan or subscription.	
<input checked="" type="radio"/> Virtual UC Plenary Only	\$0.00
This registration option allows you to attend the virtual UC Plenary Session only.	
<input checked="" type="radio"/> Virtual UC Student	\$0.00
This is a full-conference virtual registration available to Students Only. Please send proof of enrollment to confregis@esri.com .	

7. Osallistumisvaihtoehdot ja postconference-seminaarit (jatkuu)

- Konferenssin jälkeen 16. – 17.7.2020 on tarjolla maksullisia postconference-seminaareja, joihin voi ilmoittautua samalla. Nämä tulee maksaa luottokortilla rekisteröitymisen lopussa.

1. Choose Events 2. Select Rate 3. Enter Personal Info 4. Review and Pay

FAQ Email Us Call

User Conference Rates

<input checked="" type="radio"/> Virtual UC All Access	\$0.00
This is a full-conference virtual registration available to Esri users who currently have a maintenance plan or subscription.	
<input type="radio"/> Virtual UC Plenary Only Access	\$0.00

Pick Your Postconference Seminars ?

All seminars are held from 8:00 a.m. to 5:00 p.m., unless otherwise noted. Click the arrow below to expand the list of seminars for each date.

▶ July 16

▶ July 16 - 17

NEXT »

Pick Your Postconference Seminars ?

All seminars are held from 8:00 a.m. to 5:00 p.m., unless otherwise noted. Click the arrow below to expand seminars for each date.

▼ July 16

<input type="radio"/> Doing Spatial Data Science using R and ArcGIS	\$595.00
<input type="radio"/> ArcGIS Performance: Tuning, Testing, and Monitoring	\$275.00
<input type="radio"/> Building Stunning Web Apps	\$595.00
<input type="radio"/> Getting Started with Insights for ArcGIS	\$595.00
<input type="radio"/> None	

▼ July 16 - 17

<input type="radio"/> Python Scripting for GIS Users	\$895.00
<input type="radio"/> ArcGIS Enterprise: Configuring a Base Deployment	\$895.00
<input type="radio"/> Creating and Managing Utility Networks with ArcGIS	\$895.00
<input type="radio"/> Preparing for Change Workshop	\$895.00
<input type="radio"/> Migrating from ArcMap to ArcGIS Pro	\$745.00
<input type="radio"/> None	

NEXT »

8. Täytä henkilö- ja yhteystiedot

- Täytä kaikki pyydetyt tiedot.
- Vastaa myös sivun alareunan kysymyksiin, joilla kerätään oleellista tietoa konferenssin kävijöistä tilastoja varten.
- Siirry eteenpäin klikkaamalla *Review & Pay* -painiketta (osallistuminen on maksuton, ellet valinnut maksullisia postconference-seminaareja).

**KLIKKAA
LOPUKSI TÄSTÄ.**

**Osallistuminen on maksuton
(pl. maksulliset seminaarit).**

1. Choose Events 2. Select Rate 3. Enter Personal Info 4. Review and Pay

FAQ Email Us Call Us
Your Total: \$0

I am attending

\$0 Virtual UC Full-Conference (Mon - Wed, July 13 - July 15)

[EDIT MY RATES »](#)

Personal Information

First Name [REDACTED]
Last Name [REDACTED]
I am Attendee
Title [REDACTED]
Organization [REDACTED]
Address [REDACTED]
City [REDACTED]
Country Finland
State [REDACTED]
ZIP [REDACTED]
Phone [REDACTED]
Email [REDACTED]

Tell Us About Yourself

Is this your first User Conference?
Select One

What is your industry classification?
Select One

What type of organization do you work for?
Select One

Did you attend last year?
Select One

What is your role in your organization?
Select One

What is your relationship to Esri?
Select One

[REVIEW & PAY »](#)

9. Tarkista tiedot ja hyväksy ehdot

- Voit vielä tarvittaessa palata muuttamaan tietoja (*Edit*), poistamaan ilmoittautumisen (*Remove registrant*) tai lisäämään uuden osallistujan (*Add another registrant*).
- Tarvittaessa voit antaa tekstikentässä tapahtuman järjestäjälle lisätietoa rekisteröitymiseesi liittyen.
- Hyväksy sekä henkilötietojen keräämiseen että osallistumiseen liittyvät ehdot täppäämällä ruudut ruksatuiksi.
- Lähetä rekisteröitymisesi *Submit*-painikkeesta.

esri My UC

1. Choose Events 2. Select Rate 3. Enter Personal Info 4. Review and Pay

FAQ Email Us Call Us Your Total: \$0

TARKISTA TIEDOT

\$0 Virtual UC Full-Conference
This is a full-conference virtual registration available to Esri users who currently have a maintenance plan or subscription. (Mon - Wed, July 13 - July 15)

EDIT REMOVE REGISTRANT

ADD ANOTHER REGISTRANT

Note to Registration Staff (max 1000 characters)

Max 1000 characters allowed.

By checking this box, I consent to and agree that personal information collected as part of the registration for the Esri User Conference may be transferred into, stored and/or processed in the United States or any other country where Esri or its affiliates, subsidiaries, distributors or service providers maintain facilities.

ATTENDEE ACKNOWLEDGEMENT

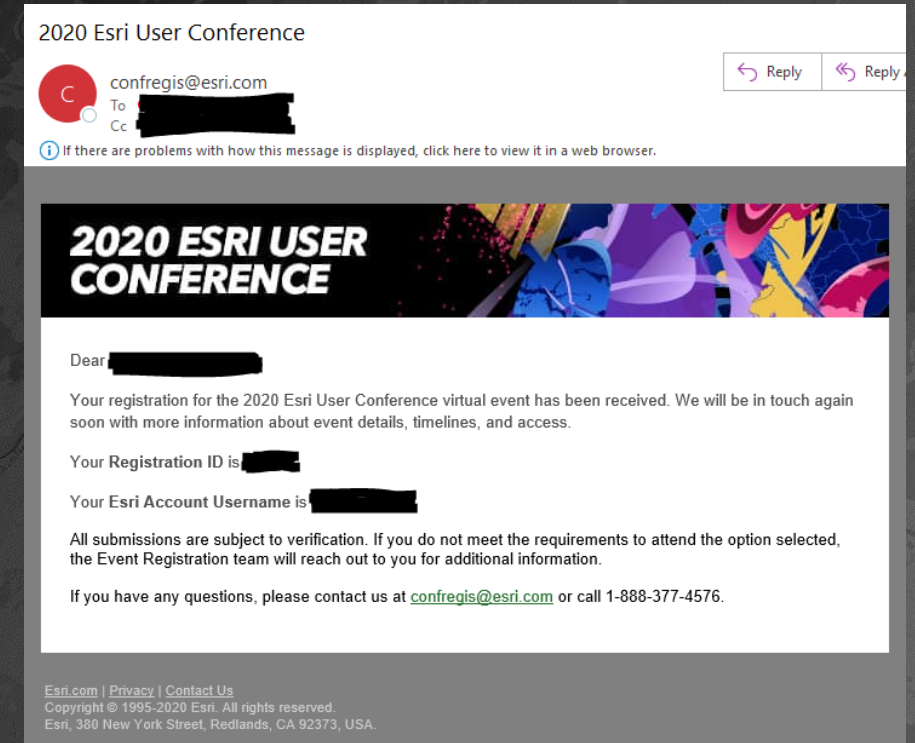
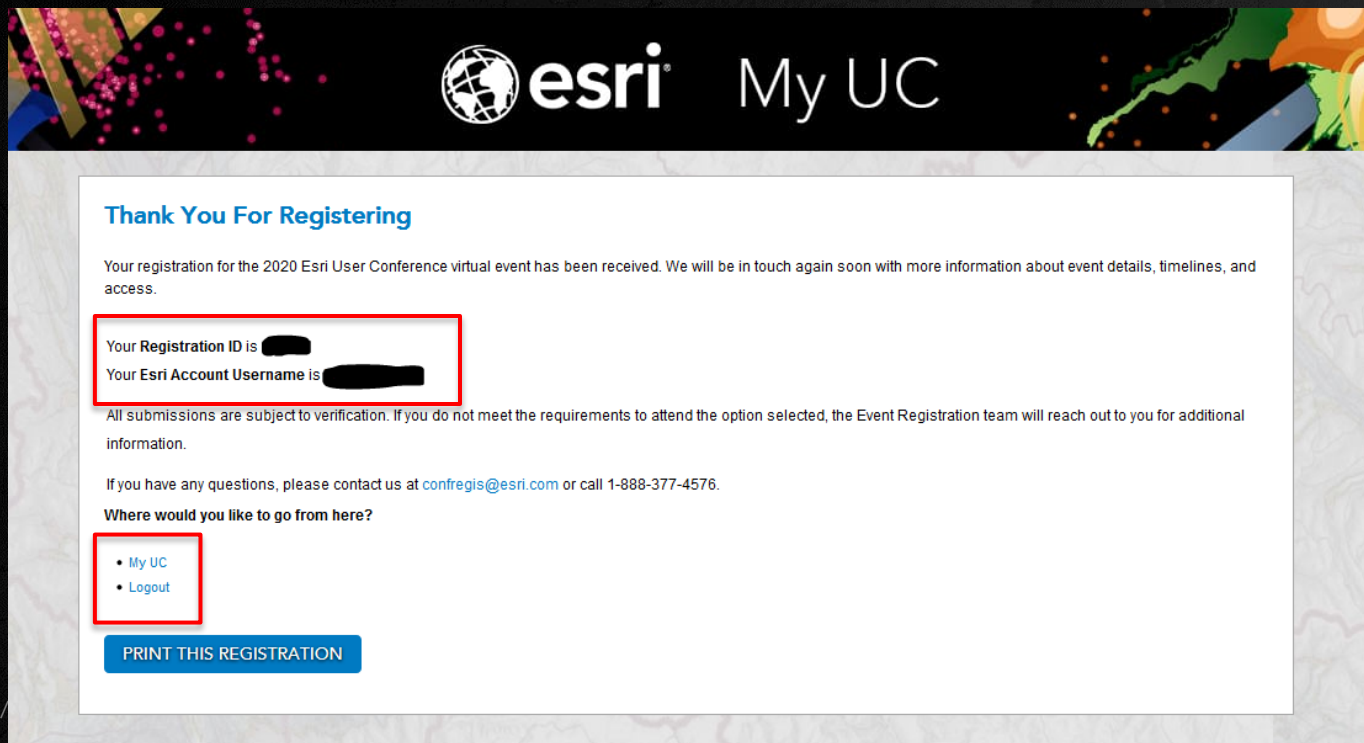
This Esri event is organized and hosted by Esri. All rights related to this private event are the exclusive property of Esri. Esri may record the event and all other events associated with it. Please be aware that your image and/or voice may be photographed or recorded and used in Esri marketing or promotional materials. No compensation is provided. You may not record, distribute, or transmit the content of this event or any of its participant's images or voices in any medium of communication for commercial purposes without obtaining permission of Esri. Any materials obtained at this Esri event are subject to U.S. Export Control laws. Personal information included in the registration form, or otherwise provided to Esri as part of the registration process, is subject to the [Esri Privacy Statement](#). At Esri produced events, some of your information may be stored within your conference badge or virtual pass. You may be asked to have your badge or pass "scanned" at Partner sponsored events, such as socials and SIGs (special interest group) meetings. You are not required to have your badge or pass scanned to attend. If you do allow your badge or pass to be scanned, your contact information will be shared with our sponsors, who may contact you about their products and services. Esri partners exhibiting in the Expo Hall may ask to scan your badge or pass. You are not required to allow this scanning but if you do, the Esri partner will receive your contact information and may contact you about their products and services. Additionally, Esri may ask to scan your badge or pass at other events such as socials, sessions, and classes for the purposes of access control, attendee count, or gauging interest in a particular topic. This information will not be shared outside of Esri. To ensure that all attendees benefit from their time at this Esri event, we ask that you review the [Code of Conduct](#). All attendees must be at least 18 years of age unless traveling with a pre-approved youth group. For assistance please contact the [conference registrar](#), 888-377-4576.

I understand the terms of the Attendee Acknowledgement.

KLIKKAA → **SUBMIT**

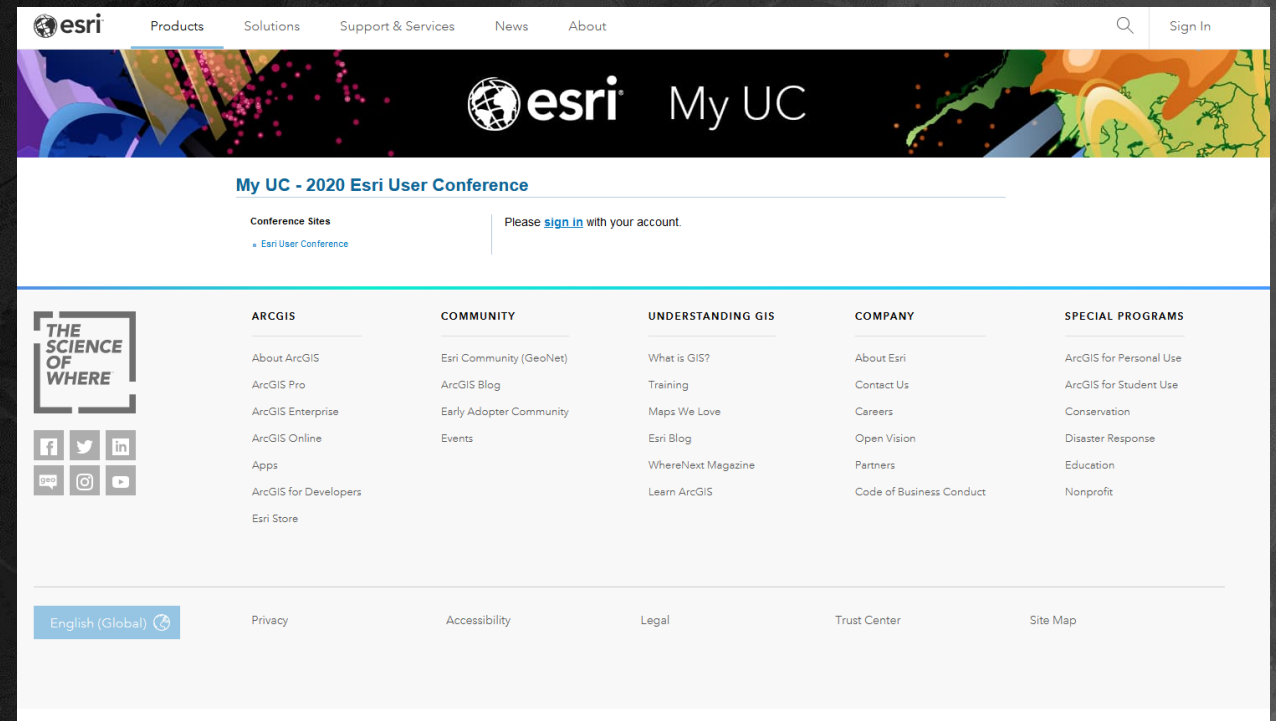
10. Saat rekisteröitymisestäsi vahvistuksen sähköpostiisi

- Kiitossivulta näet rekisteröitymisnumerosi (*Registration ID*) sekä käyttäjätunnuksesi (*Esri Account Username*). Saat rekisteröitymisestä myös vahvistuksen sähköpostiisi. Jos sähköpostia ei heti näy, kannattaa ottaa yllä mainitut tunnukset talteen jatkoa varten.
- Nyt voit jatkaa *My UC* -sivulle tai kirjautua ulos palvelusta (*Logout*).



11. Seuraa tapahtuman tietoja: esri.com/uc

- Lopuksi voit jatkaa tapahtuman sivuille, kirjautua takaisin sisään Esri-tilillesi tai halutessasi tutustua Esrin kattavan verkkosivuston tarjontaan.
- Voit seurata tapahtuman päivittyviä tietoja tapahtumasivulla esri.com/uc.
- Esri lähettää tarkempia tietoja konferenssista myös sähköpostitse lähempänä tapahtumaa.



The screenshot shows the Esri website's 'My UC' page for the 2020 Esri User Conference. The page features a navigation bar with 'Products', 'Solutions', 'Support & Services', 'News', and 'About'. A search bar and 'Sign In' link are also present. The main content area includes a 'My UC - 2020 Esri User Conference' header, a 'Conference Sites' section with a link to 'Esri User Conference', and a 'Please sign in with your account.' prompt. Below this is a grid of links categorized into 'ARCGIS', 'COMMUNITY', 'UNDERSTANDING GIS', 'COMPANY', and 'SPECIAL PROGRAMS'. The 'ARCGIS' section includes links for 'About ArcGIS', 'ArcGIS Pro', 'ArcGIS Enterprise', 'ArcGIS Online', 'Apps', 'ArcGIS for Developers', and 'Esri Store'. The 'COMMUNITY' section includes 'Esri Community (GeoNet)', 'ArcGIS Blog', 'Early Adopter Community', and 'Events'. The 'UNDERSTANDING GIS' section includes 'What is GIS?', 'Training', 'Maps We Love', 'Esri Blog', 'WhereNext Magazine', and 'Learn ArcGIS'. The 'COMPANY' section includes 'About Esri', 'Contact Us', 'Careers', 'Open Vision', 'Partners', and 'Code of Business Conduct'. The 'SPECIAL PROGRAMS' section includes 'ArcGIS for Personal Use', 'ArcGIS for Student Use', 'Conservation', 'Disaster Response', 'Education', and 'Nonprofit'. At the bottom, there is a language selector set to 'English (Global)', and a footer with links for 'Privacy', 'Accessibility', 'Legal', 'Trust Center', and 'Site Map'.

Antoisaa konferenssia!

Lisätietoja: info@esri.fi



esri Finland
THE SCIENCE OF WHERE™